

Biokovo i Zagora

Hrvatska



Datum polaska
petak, 23.10.2026.

Trajanje izleta
3 dana

Organizator
HPD Bilo, Koprivnica

Vodiči
Bojana Balog
Roman Horvatić

Zahtjevnost

K2 – UMJERENO TEŠKO

T2 – UMJERENO ZAHTJEVNO



Plan izleta

1. dan / petak, 23.10.2026.

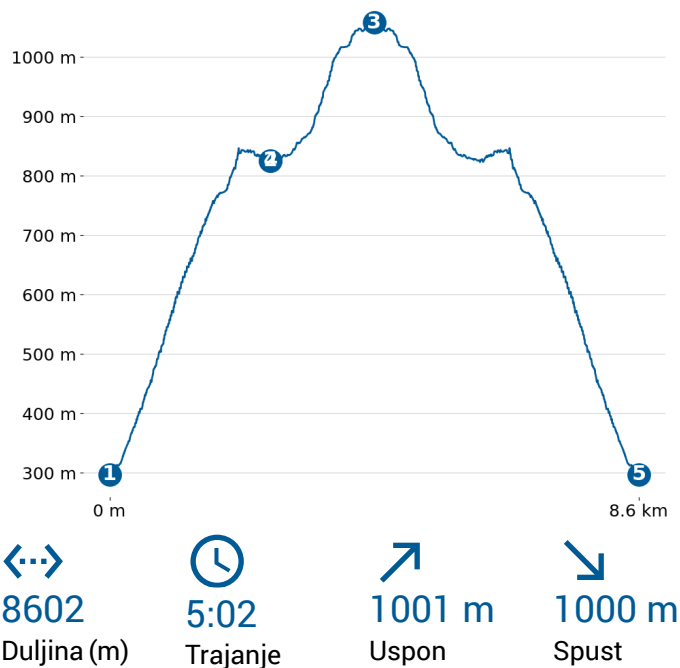
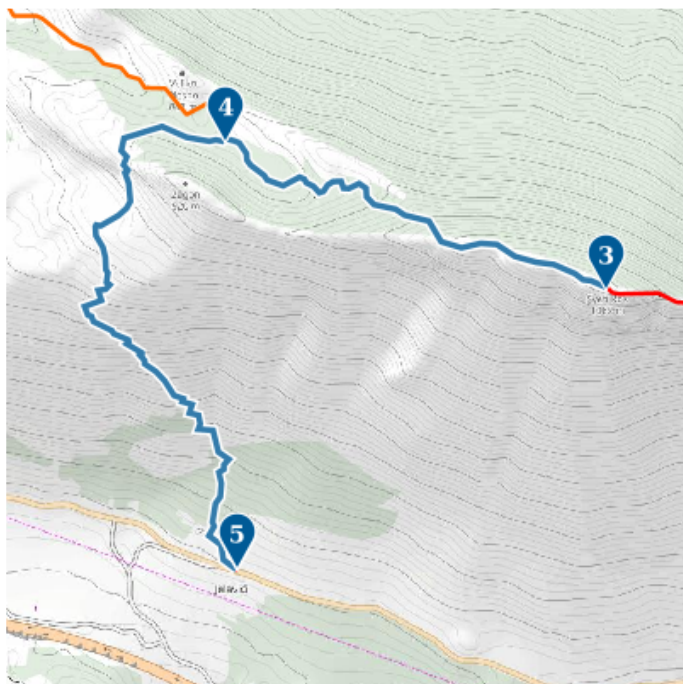
Matokit - vrh Sv.Rok

Ravča - Sv.Rok - Ravča

uspon + silazak cca 6 sati hoda + pauze

Sv. Rok je najviši vrh Matokita, osamljenog i izdvojenog brda strmih strana sjeverozapadno od Vrgorca. Iako je to brdo dugo samo oko 8 kilometara i površinom maleno, vrlo je strmo i razmjerno visoko u odnosu na okolna brda. Ne treba ga ni planinarski podcijeniti: od Ravče ili Vrgorca do vrha treba tijekom 3 sata hoda svladati oko 700 metara visinske razlike.

Sam Sv. Rok je lijep kameniti vrh s ostacima kapele sv. Roka s kojega se pruža širok vidik na sve strane. Stjenoviti greben Matokita koji oštro dijeli dvije strane planine predstavlja najslikovitiji dio cijelog Matokita.

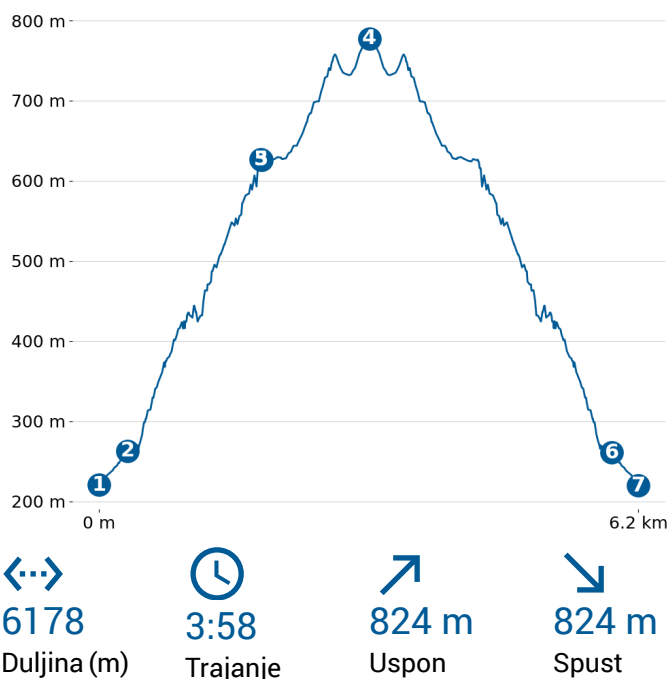
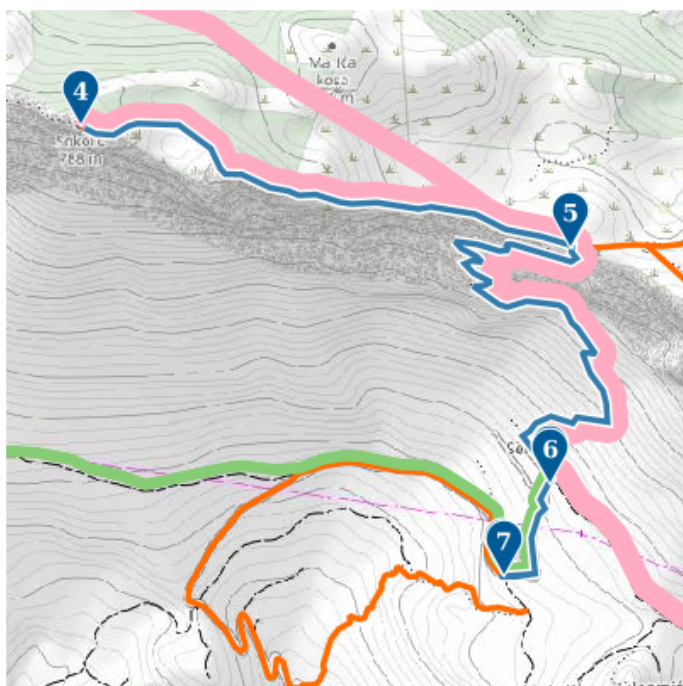


2. dan / subota, 24.10.2026.

Drveničke stine - vrh Sokolić

a. st. Drvenik – Gornje Selo – prijevoj na Drveničkim stinama – Sokolić - prijevoj na Drveničkim stinama - Gornje Selo - a. st. Drevnik
cca 6 sati hoda + pauze

Sokolić je najviši vrh Drveničkih stina. Vrh je zbog krševitog terena vrlo teško pristupačan, premda se ne odlikuje velikom visinom. S primorske strane greben se strmim stijenama obrušava u dubinu, dok je kontinentalna strana nešto blaža i pokrivena mediteranskom šumom.



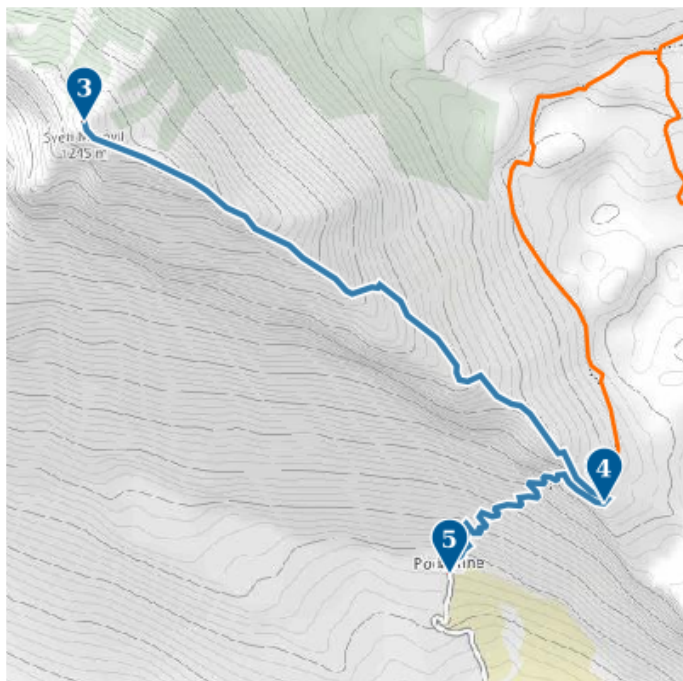
3. dan / nedjelja, 25.10.2026.

Sveti Mihovil

Podastine - Sveti Mihovil - Podastine

cca 6 sati hoda + pauze

Sveti Mihovil prepoznatljiv je po piramidalnom obliku koji privlači poglede iz većeg dijela Zabiokovlja. Iako nije i najviši na Vrgorskom gorju (najviši vrh je Veliki Šibenik, 1314 m), zbog dominantnog izgleda izrazito je privlačan. Vidik s vrha obuhvaća Mosor, Omišku Dinaru, cijelo Biokovo, Brač, Hvar, Korčulu, Matokit, Veliki i Mali Šibenik te prostrana vrgoračka polja.



5193

Duljina (m)



3:38

Trajanje



784 m

Upon



784 m

Spust

Dodatne informacije

Mjesto i vrijeme polaska

Parkiralište kod Kuglane odnosno Hotela Podravina u 2:00 sata - 23.10.2026.

Prijevoz

Idemo sa 3 kombija tako da je limit 27 planinara.

Oprema

Osobna iskaznica, planinarska iskaznica, zdravstvena iskaznica, prikladna planinarska obuća (obavezno gojzerice) i ruksak sa svim potrebnim stvarima u skladu s potrebama izleta.

Odustanak

Prema pravilniku o izletima višednevni izleti se mogu otkazati najkasnije 14 dana prije izleta uz povrat novca, nakon toga novac ne vraćamo nego si osoba sama traži zamjenu. Novac se vraća jedino uz dokumentaciju npr bolest, smrt isl.

Povratak s izleta

u večernjim satima 25.10.2026.

Prehrana

Prehrana je iz ruksaka

Troškovi

Troškovi izleta iznose 155,00 eura po osobi i uključuju najam kombija, gorivo, cestarine, čišćenje vozila i smještaj u apartmanu 2 noćenja, te boravišne pristojbe

Prijava

Prijava vodiču na mobitel 0992222900 ili osobno na sastanku četvrtkom u 18 sati
Kod prijave obavezna uplata akontacije od 50,00 eur

NAPOMENA: Odazivom na izlet svaki pojedinac potvrđuje da ispunjava zdravstvene i psihofizičke uvjete za sigurno sudjelovanje na istom, da ima plaćenu članarinu za tekuću godinu, da prihvaća ovaj program, da izletu pristupa na osobnu odgovornost te da će se u skladu sa planinarskom etikom pridržavati plana izleta, odluka i uputa vodiča. Organizator zadržava pravo izmjene programa izleta obzirom na objektivne okolnosti na terenu te u slučaju nepredviđenih okolnosti

